

SEZIONE 1

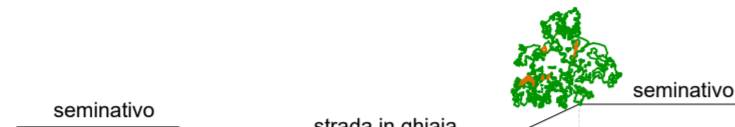


PROGRESSIVA: 0.00 m

QT.RIF. 0.00

QUOTE TERRENO	9.50	8.51	8.78	8.83	9.13
DIST.PARZIALI TERRENO	1.40	0.56	0.48	0.57	1.39
QUOTE PROGETTO					7.52
DIST.PARZIALI PROGETTO					

SEZIONE 2



PROGRESSIVA: 110.20 m

QT.RIF. 0.00

QUOTE TERRENO	9.46	8.79	9.05	9.00	8.95	9.03	10.06
DIST.PARZIALI TERRENO	1.54	0.90	1.20	2.03	1.67	1.06	2.19
QUOTE PROGETTO							7.63
DIST.PARZIALI PROGETTO							

SEZIONE 3




PROGRESSIVA: 220.00 m

QT.RIF. 0.00

QUOTE TERRENO	9.93	8.73	9.01	9.10	8.96	7.87	7.85	10.00
DIST.PARZIALI TERRENO	2.10	0.60	1.18	2.09	2.86	1.50	1.00	2.71
QUOTE PROGETTO						8.97	7.74	10.00
DIST.PARZIALI PROGETTO						1.85	0.50	3.41

SEZIONE 4



PROGRESSIVA: 324.50 m

QT.RIF. 0.00

QUOTE TERRENO	10.06	8.96	9.15	9.28	9.14	8.17	8.20	10.07
DIST.PARZIALI TERRENO	1.07	0.60	1.63	2.03	2.63	1.50	1.00	3.12
QUOTE PROGETTO						9.15	7.85	10.07
DIST.PARZIALI PROGETTO						1.96	0.50	3.35

SEZIONE 5

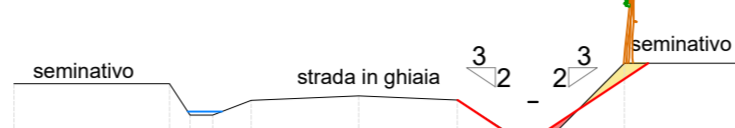


PROGRESSIVA: 427.50 m

QT.RIF. 0.00

QUOTE TERRENO	9.83	9.04	9.29	9.36	9.34	8.29	8.32	10.32
DIST.PARZIALI TERRENO	0.89	0.60	1.13	2.36	2.84	1.49	1.00	3.10
QUOTE PROGETTO						9.34	8.20	10.32
DIST.PARZIALI PROGETTO						1.72	0.50	3.35

SEZIONE 6



PROGRESSIVA: 518.00 m

QT.RIF. 0.00

QUOTE TERRENO	9.74	8.91	9.30	9.42	9.31	8.34	8.36	10.28
DIST.PARZIALI TERRENO	0.54	0.60	1.02	2.85	2.61	1.50	1.00	1.92
QUOTE PROGETTO						9.31	8.29	10.28
DIST.PARZIALI PROGETTO						1.54	0.50	3.00

SEZIONE 7



PROGRESSIVA: 630.40 m

QT.RIF. 0.00

QUOTE TERRENO	9.66	9.32	9.64	9.72	9.62	8.78	8.74	9.95
DIST.PARZIALI TERRENO	0.90	0.60	0.93	2.18	3.53	1.38	0.77	1.35
QUOTE PROGETTO						9.63	8.40	9.95
DIST.PARZIALI PROGETTO						1.86	0.50	2.34

SEZIONE 8



PROGRESSIVA: 739.90 m

QT.RIF. 0.00

QUOTE TERRENO	10.25	10.20	9.95	9.84	9.84	8.80	8.80	10.37
DIST.PARZIALI TERRENO	2.99	0.89	0.60	5.28	0.95	1.00	1.63	3.31
QUOTE PROGETTO					9.94	8.70	10.30	
DIST.PARZIALI PROGETTO					1.87	0.50	2.41	

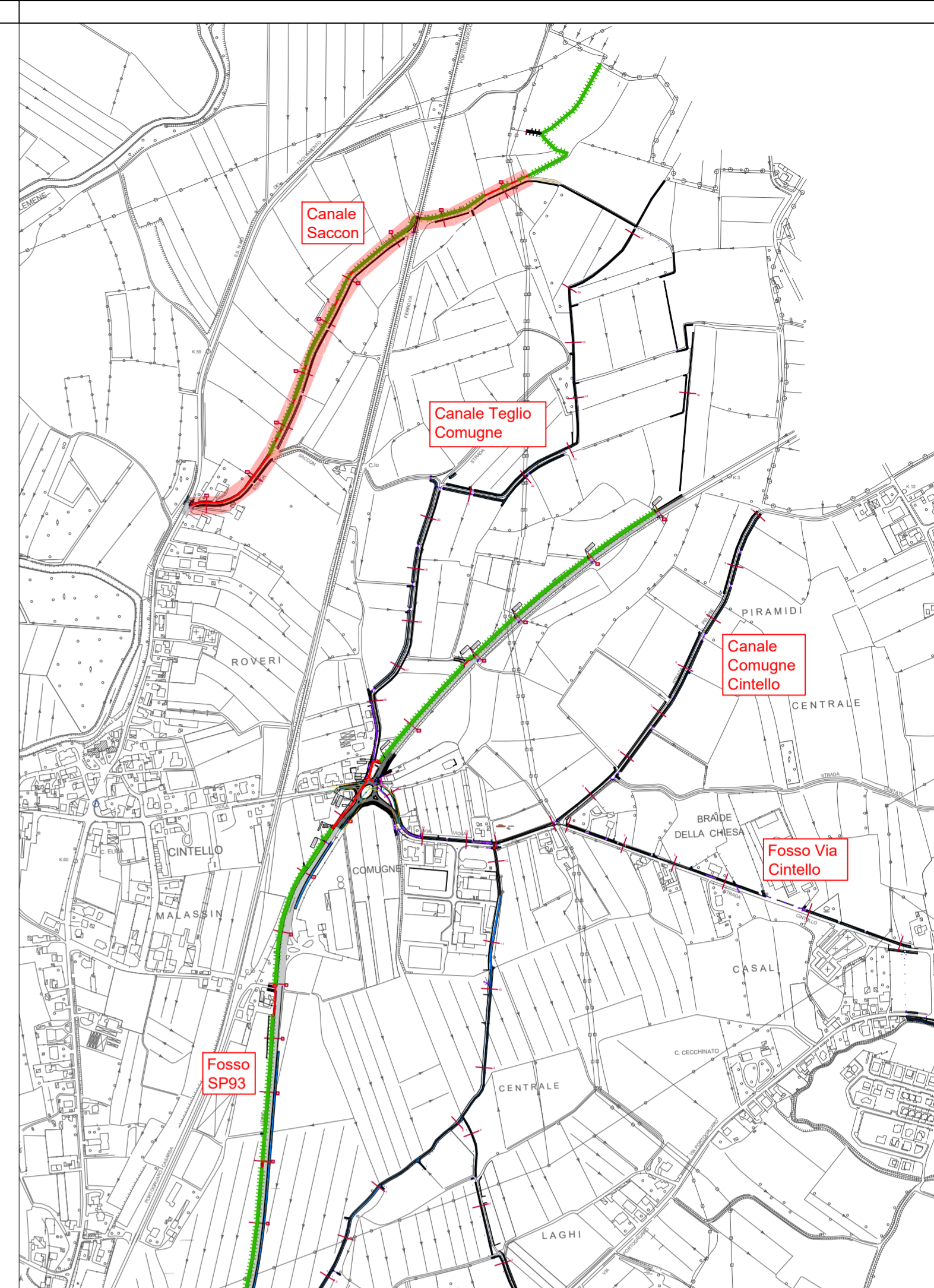
SEZIONE 9



PROGRESSIVA: 865.10 m

QT.RIF. 0.00

QUOTE TERRENO	9.94	9.88	9.21	9.71	9.74	9.04	9.04	10.38
DIST.PARZIALI TERRENO	2.62	0.65	0.80	6.12	0.95	1.00	1.00	3.17
QUOTE PROGETTO					9.74	8.82	10.33	
DIST.PARZIALI PROGETTO					1.39	0.50	2.28	



Inquadramento



CONSORZIO DI BONIFICA VENETO ORIENTALE
Portogruaro-San Donà di Piave
www.bonificavenetorientale.it



COMUNE DI TEGLIO VENETO
Città Metropolitana di Venezia
Via Roma, 9 - 30025 Teglio Veneto VE



PIANO DELLE ACQUE COMUNE DI TEGLIO VENETO - OPERE DI RIORDINO ED ASSETTO DELLA RETE IDRAULICA MINORE DEL TERRITORIO

PROGETTO DEFINITIVO-ESECUTIVO

ALLEGATO	4.2	TITOLO	SEZIONI DI PROGETTO CANALE SACCON
SCALA	1:200		
DATA	12/11/2021		

IL PROGETTISTA  <p>Ing. Andrea de Götzen Via dei Paleoveneti, 66 30023 Concordia Sagittaria (VE) Mail: studio@degoetzeningegneria.it P.E.C.: andrea.degoetzen@ingpec.eu</p>	IL RESPONSABILE DEL PROCEDIMENTO Geom. Carmelo Franco
--	--

REV. N.	DATA	MOTIVO DELL'EMISSIONE	REDATTO	VERIFICATO
00	12/11/2021	Prima emissione	ADG	ADG

CODICE DOCUMENTO 1199.3-DT10-00